


KYLÄSUUNNITELMA 2008

# HAUTAJÄRVI



Hautajärven Kyläyhdistys ry



# SISÄLLYSLUETTELO

<b>Johdanto</b> .....	<b>2</b>
<b>Historiaa</b> .....	<b>3</b>
Hautajärven alueen esihistoria .....	3
Korkeussuhteet ja pinnanmuodot .....	3
Maaperä .....	3
Kallioperä .....	4
Kuusamon Alakitkalta asumaan Hautajärvelle .....	5
Kallungin Kuhmitsan suvusta Niemelän uudisasukas.....	5
Pyyniemen asuttaminen .....	6
Asumaan Levusjärven rannalle .....	6
Sodan jälkeen evakot korpeen asumaan.....	6
Rintamamiehille luvattua maata Urriaavalta .....	6
<b>Kylä tänään</b> .....	<b>7</b>
Sijainti.....	7
Väestö .....	7
Asuminen .....	8
Asuminen .....	8
Palvelut.....	9
Elinkeinot ja yritystoiminta .....	10
Matkailu ja nähtävyydet.....	11
Kylätoiminta.....	12
Seurat ja yhdistykset .....	12
Yhteystietoja.....	12
<b>Kylämme kehittäminen</b> .....	<b>13</b>
Nelikenttäanalyysi.....	13
Kehittämishankkeet .....	14
<b>Kylä vuonna 2010</b> .....	<b>16</b>
<b>Kyläkyselyn vastaukset 2001</b> .....	<b>17</b>
<b>Kartta</b> .....	<b>20</b>

## Johdanto

Syyskuussa vuonna 2000 aloitettiin Sallan kunnassa koulutus, jonka tarkoituksena oli saada kyläsuunnitelmat valmiiksi toukokuuhun 2001 mennessä. Hautajärven kyläyhdistys on osallistunut tähän koulutukseen aktiivisesti ja tämä kyläsuunnitelma on tuloksena siitä.

Hautajärven kyläyhdistys ry:n toiminta-alueeseen kuuluu kaikkiaan 7 eri kyläaluetta: Niemelä, Isoviita, Hautajärvi, Urriaapa, Oulanka, Leusjärvi sekä Pyyniemi.

Tämän kyläsuunnitelman tarkoituksena on ohjata kyliemme tulevaa kehittämistä. On tärkeää, että aloitteet kylän kehittämiseksi lähtevät kyläläisistä käsin; joten kyläsuunnitelman pohjana käytettiin kyselyä, joka jaettiin alueen kaikkiin talouksiin. Siitä saimme tietoa millaisia kehittämishankkeita kyläläisillä on ja mihin asioihin he toivoivat parannusta. Kyläsuunnitelmaa päivitetään tarpeen mukaan, joten kaikki kyläläiset voivat jatkossakin olla mukana uudistamassa tätä suunnitelmaa omilla ideoillaan ja näkemyksillään sekä omalla osallistumisellaan hankkeiden toteuttamisessa. Ilman aktiivisia kyläläisiä suunnitelma ei toteudu!

Ulkopuolista rahoitusapua haettaessa kyläsuunnitelma välittää rahoittajille tiedon kyläläisten yhteisestä kehittämistahdosta ja sitoutumisesta kyläsuunnitelman toimenpiteiden toteuttamiseen. Monet EU-rahoituskanavat vaativat rahoitushakemuksen liitteeksi kyläsuunnitelman, joka on tehty kyläläisten yhteistyönä.

Kiitokset kaikille suunnitelman tekoon osallistuneille, erityiskiitokset Kaisu Haatajalle kansikuvasta ja Marjo Klemetille kyläyhdistyksen logosta sekä Kalevi Loisialle historiaosasta.

Hautajärvellä 14.5.2001,

Hautajärven kyläyhdistys ry:n hallituksen puolesta,

Tarja Alaste ja Outi Huhtala

~~~~~

Kyläsuunnitelman päivitys 25.3.2008:

Päivitystä kohtiin Kylä tänään, Kylämme kehittäminen, Kylä vuonna 2010 sekä Kartta.

## Historiaa

Tämän alueen historiaa käsitellään kirjassa ”98995 Kylä napapiirillä, 200 vuotta Hautajärven kylän elämää”. Kirja on kattava kuvaus kylän synnystä ja kehityksestä sekä sukujen historiasta. Kuten kirjan esipuheessakin sanotaan, se on kylähistoria kyläyhteisön näkökulmasta, suurten tapahtumien merkitys pienelle kylälle sekä muistoja vanhoille ja kokemuksia nuorille.

Tässä kuitenkin lyhyt tiivistelmä esihistoriasta ja alueen maastosta sekä eri kylä-alueiden ensimmäisistä asuttajista.

### Hautajärven alueen esihistoria

Hautajärven alueelta ei ole löytynyt erikoisen arvokkaita muinaislöydön paikkoja, mutta kolme muinaislöytöä on kuitenkin tältä alueelta rekisteröity. Valtakunnallisesti nämä on merkitty muinaisjäännöskohteina Sallan osalta seuraavasti: (muinaislöytökartan numero / esineen inventointinumbero)

52 / 84. Hautajärvi Nivala, kvartsia (KM 26596).

53 / 96. Oulankajoki Metsäjärvi, kvartsia (KM 26600).

115 / 54. Oulanka Savilamminniemi, kaiverruksia ns. Granrothin petäjässä. Petäjärungon 1,6 m korkea tyvi, jossa on useita kaiverruksia; yläosassa olevassa pilkassa on mm. vuosiluku 1755. Nykyisin esinettä säilytetään Sallan kotiseututalossa.

### Korkeussuhteet ja pinnanmuodot

Korkeussuhteiltaan alue kuuluu Kuusamon ylänköön, joka on osa halki Itä-Suomen kulkevaa Karjalan ja Kainuun liuskejaksoa seuraavaa Maanselkää. Maanpinnan korkeus on varsin loivapiirteinen ja vaihtelee merenpinnasta keskimäärin 200-240 metriä. Niemelän kylän länsipuolella olevan Palotunturin korkeus on 467 m, Pahtovaara on 330 m, Halivaara ja Tahkovaara 300 m. Oulankajoen ja Savinajoen kanjonit poikkeavat selvästi ympäristöstään: kun Kuusamo – Sallan ylänköalue on kokonaisuudessaan yli 200 m merenpinnan yläpuolella, ovat jokikanjonit 50-80 m tämän tason alapuolella.

Etelässä virtaa Oulankajoki, itäkoillisessa Savinajoki ja keskellä Koutajoki, joka yhtyy Savinajokeen Viksjärvessä ja luovuttaa vetensä Oulankajokeen Savilammella. Hautajärvi on nimensä mukaisesti ”haudassa”; huomattavasti ympäröivän maasto-korkeuden alapuolella.

### Maaperä

Jääkauden aikana mannerjää liikkui alueen yli länsiluoteesta itäkaakkoon. Tuona aikana jääkautta vanhemmat irtaimet kerrokset sekoittuivat mannerjään kallioperästä irrottaman aineksen kanssa ja näin syntyi alueen yleisin kivennäismaalaji moreeni. Se peittää vaihtelevan paksuisena kerroksena vaarojen rinteitä ja laaksoja, yleensä se on verraten ohut ja niinpä alueella onkin useita kalliopaljastumia.

## Suot

Alueen suot kuuluvat Peräpohjolan aapasuovyöhykkeeseen. Suurin yhtenäinen suoalue on Savinajoen itäpuolella Oulangan Kansallispuiston pohjoisosassa. Maastollisesti alueen itäpuolella on soita huomattavasti enemmän kuin sen länsipuolella.

Suot ovat avosoita, joiden keskusta on reunojaan alempana. Niille on luonteenomaista märkien rimpien ja niiden välisten jänteiden selvä vaihtelu.

## Kallioperä

Kallioperältään alue kuuluu taka-Kainuun liuskejaksoon, joka muodostaa kolmio-maisen altaan Kuusamon ja Hautajärven kohdalla. Liuskejakson jäännökset edustavat n. 1800 miljoonaa vuotta sitten alueella olleen karjalaisen poimuvuoriston juuria ja lepäävät itseään noin 1000 milj. vuotta vanhemmalla Itä-Suomen graniittigneissin muodostamalla alustalla. Kivilajit ovat pääosiltaan kvartsiitti, kiilleliuske, dolomiitti ja metabasiitti.



Oulangan kanjoni

## Asutus

### Kuusamon Alakitkalta asumaan Hautajärvelle

Kuusamon Alakitkalla vaikutti 1600-luvun lopulla Kurtin suku, jonka vanhin tunnettu edustaja ja kantaisä oli Henrik Kurtti. Henrik ja hänen toinen vaimonsa Elin Eskelintytär Heiskanen vihittiin v. 1690.

Henrikin ja Elinin kolmas lapsi Jaakko, joka jäi asumaan Alakitkan Kurtinvaa-raan, avioitui ensimmäisen kerran v. 1740 Dorde Simontytär Määtän kanssa, jolloin he alkoivat käyttää Kilpivaara-sukunimeä. Heidän ensimmäinen lapsensa Sakari Jaakonpoika Kilpivaara syntyi 27.4.1741.

Vuonna 1764 Sakari Jaakonpoika avioitui leski Elin Heikintytär Ruokamon (o.s. Pernu) kanssa. Elinillä oli aikaisemmasta aviostaan poika Johan, joka oli jäänyt isästään orvoksi jo puolitoistavuotiaana. Tämä kolmihenkinen perhe muutti v. 1765 paikkeilla uudelle kotipaikalle kolmekymmentä kilometriä Kurtinvaarasta pohjoiseen.

Näin oli Hautajärven kylä saanut ensimmäiset asukkaansa; kylän perustajana Sakari Jaakonpoika Kilpivaara. Tämä uusi kotipaikka sijaitsi Hautajärven ja Halijärven välisellä mäellä, paikkaa kutsutaan nykyisin ”Junnulan mäeksi”. Perustaessaan asuinsijan tänne Sakarin perhe otti sukunimekseen Hautajärvi.

Hautajärvi-suvun kantaisä ja –äiti tulivat perheen mukana tulleesta Johan Jo-haninpoika Hautajärvestä ja hänen vaimostaan Kaisa Ollintytär Maaningasta.



Ensimmäisten  
asukkaiden  
muistomerkki  
”Junnulan mäellä”

### Kallungin Kuhmitsan suvusta Niemelän uudisasukas

Antti Ollinpoika Kallungin perheen nuorin lapsi Lauri Antinpoika (s. 1735) avioitui v. 1759 kuusamolaisen Valpuri Heikintytär Lämsän kanssa ja muutti 1760-70 vaiheilla nykyisen Niemelän kylän paikalle. Asuinpaikan nimestä johtuen he ottivat sukunimekseen Niemelä.

## Pyyniemen asuttaminen

Savinajoen rannalla olevaa Pyyniemeä katseli asutusmielessä v. 1863 syntynyt Hannu Tuomaanpoika Mukkala, ”Mukka-Hannu”. Hän avioitui Kreetta Sofia Antitytär Viitalan kanssa ja he rakensivat pienen mökin Pyyniemeen 1880-luvulla.

## Asumaan Levusjärven rannalle

Vuoden 1910 paikkeilla muuttivat uudisasukkaat Levusjärven kruununtilan maalle. Veljekset Juho Erkki ja lisäksi lisakinpojat Hautajärvi rakensivat molemmat asunnon ja laittoivat poikiaan uudisasukkaiksi.

## Sodan jälkeen evakot korpeen asumaan

Moskovan välirauhansopimuksessa 1944 Sallan kunta menetti 48,7% pinta-alastaan Neuvostoliitolle. Koko Sallan siirtoväki asutettiin kunnan jäljelle jääneeseen osaan erikoisen Sallan ja Kuusamon kuntien maanhankintalain mukaan. Laki oli luonteeltaan korvauslaki, jonka perusteella muodostettiin vastiketiloja korvauksena maata omistaneelle väestölle.

Kotinsa ja maansa menettäneet Sovakylän asukkaat asutettiin Hautajärven kylän ympäristöön. Sovalaiset asutettiin kolmelle alueelle: Isoviita–Vantturimpi, Kukasviita ja Oulanka. Näiden vastiketilojen rakentamisella oli kiire; asuihan sallalainen väestö poltettujen kotiensä raunioilla kuka maan alla kuka maan päällä tilapäisissä hökkeleissä. Rakennukset pystytti omistaja itse. Miehet, naiset ja lapset yrittivät armottomasti. Vuonna 1947 alkanut työurakka oli valmis 1949. Yhteensä näitä vastiketiloja rakennettiin 34.

## Rintamamiehille luvattua maata Urriaavalta

Jo jatkosodan aikana vuonna –44 luvattiin maattomille rintamamiehille, sota-invalidideille ja sotaeskkille omaa maata. Suomen valtion tuli pysyä sanoissaan. Vasta 1954 tulivat ensimmäiset raivaajat Urriaavan alavaan ja suoperäiseen erämaahan. Urriaavan rämeille, noin 5 km päähän Hautajärven kylästä, muodostui vähitellen 18 tilan oma joskin hajallaan oleva kyläyhteisö.



Hautajärven v. 1931  
valmistunut koulurakennus

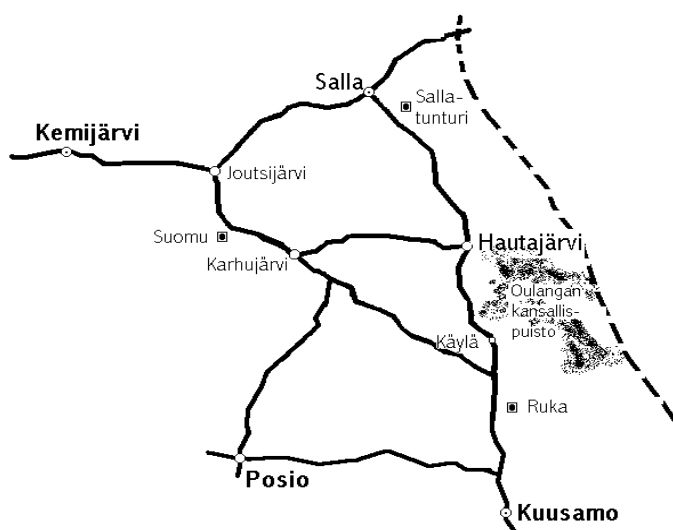
## Kylä tänään

### Sijainti

Hautajärvi sijaitsee Etelä-Sallassa itärajan tuntumassa, kuntakeskukseen on matkaa 45 km. Kuusamon kunnan rajalle on matkaa noin 7 km ja Kuusamon kaupunkiin 75 km. Kemijärvelle matkaa on n. 100 km.

Kuusamosta Hautajärvelle pääsee ajamalla ensin Kemijärven suuntaan ja kääntymällä 30 km:n jälkeen oikealle Sallantielle. Siitä Hautajärvelle on matkaa 33 km.

Kemijärveltä päin tultaessa ajetaan n. 56 km Kuusamoon päin Karhujärvelle asti, jossa käännetään vasemmalle Hautajärvelle päin. Tästä matkaa on vielä 35 km.



### Väestö

Vuoden 2008 alussa Hautajärven ja sen lähiympäristön kylissä oli asukkaita 302 henkeä. Lapsia heistä on 63, joista alle kouluikäisiä 7. Vuonna 2001 laskettu asukasmäärä oli 375, eli vähennystä on tullut 73 henkeä.





## Asuminen

Kyliemme alueella asuu eniten keski-ikäisiä ja vanhuksia, joista suurin osa asuu omissa taloissaan. Hautajärven kylän keskellä sijaitsee vanhustentalo, jossa on asuntoja 10 kpl. Talossa asuu myös muita ikäryhmiä edustavia asukkaita.

Kunnan vuokra-asuntoja on 12 kpl. Asunnoista osa on vanhoja ja niissä vuokra on kohtuullinen, mutta uusissa 90-luvun rivitaloissa on korkea vuokra ja kallis sähkö.

## Työvoima

**Työnhakijat** kylässämme 28.3.2008

Tiedot on antanut Sallan Työvoimatoimisto.

|                      | <b>Työttömät</b> | <b>Työssä</b> | Muut<br>(tv-koulutus,<br>sairasloma tms) |
|----------------------|------------------|---------------|------------------------------------------|
| <b>alle 25 v.</b>    | 0                | 0             | 0                                        |
| <b>25 – 34 v.</b>    | 5                | 2             | 0                                        |
| <b>35 – 54 v.</b>    | 23               | 9             | 2                                        |
| <b>55 v. tai yli</b> | <u>11</u>        | <u>2</u>      | <u>5</u>                                 |
|                      | 39               | 13            | 7                                        |

## Palvelut

|                            |                                                                                                                                                                       |
|----------------------------|-----------------------------------------------------------------------------------------------------------------------------------------------------------------------|
| Joukkoliikenne             | Edestakainen yhteys Sallaan ja Kuusamoon arkisin.                                                                                                                     |
| Kauppa                     | Kauppoja on kaksi                                                                                                                                                     |
| Kirjasto                   | Kirjastoauto kulkee joka toinen viikko, pääkirjasto kirkonkylällä.                                                                                                    |
| Koulu                      | Hautajärvellä on oma ala-aste, jossa on tällä hetkellä 36 oppilasta. Ala-astelaisten kuljetusmatka on pisimmillään n. 50 km. Yläastelaiset kuljetetaan kirkonkylälle. |
| Luontotalo                 | Matkailuneuvontaa, kalastuslupia, kahvila                                                                                                                             |
| Pankki                     | Osuuspankin konttori on avoinna yhtenä päivänä viikossa.                                                                                                              |
| Posti                      | Asiamiespostina Baarin yhteydessä. Lähimpään postikonttoriin Kuusamoon matkaa 75 km.                                                                                  |
| Päivähoito                 | Päivähoito on järjestetty kunnallisena ryhmäperhepäiväkotina. Lisäksi kunnan ja seurakunnan yhteinen kiertävä päiväkotiyli 3-vuotiaille kerran viikossa.              |
| Seurakunta                 | Kirkko, hautausmaa                                                                                                                                                    |
| Terveys- ja sosiaalihuolto | Terveystieteiden vastuu kerran viikossa, terveyskeskus kirkonkylällä 45 km:n päässä.                                                                                  |



Hautajärven kirkko, taustalla ns. "Junnulan mäki"

## Elinkeinot ja yritystoiminta

Yrityksiä alueellamme on 21 kpl. Palvelualan yritykset ovat suurimpana ryhmänä maanviljelyn ja turkistarhauksen romahdettua sitten 80-luvun. Tämän takia työpaikatkin ovat suurimmaksi osaksi muualla kuin omassa kylässä.

### Yritykset

|                                           |                                                                                                                                                             |
|-------------------------------------------|-------------------------------------------------------------------------------------------------------------------------------------------------------------|
| <b>Baari/<br/>Asiamiesposti</b>           | Kievari Karhunkierros: Jokelainen Martti (0400 – 346 430)                                                                                                   |
| <b>Kahvila</b>                            | Hautajärven Luontotalo: Kodin Kädet / Mattila Paula (040 – 569 3974)                                                                                        |
| <b>Kaupat</b>                             | Kaamosvalinta: Huhtala Seppo (0400 – 492 486)<br>K-Valinta Kallunki: Kallunki Rauno (016 - 839 519)                                                         |
| <b>Konepalvelut</b>                       | Monitoimikone, ajokone, kaivinkone: Hautajärvi Esa (0400 – 190 308)<br>Kaivinkone, murskaus, maansiirto, kunnallistekniikka: Huhtala Ässät (0400 – 393 917) |
| <b>Kotipalvelu,<br/>pitopalvelu</b>       | Kodin Kädet: Mattila Paula ( 040 – 569 3974)                                                                                                                |
| <b>Käsityötuotteet,<br/>marjojen osto</b> | Eijan Kivi ja Koru: Jokelainen Eija (0400 – 220 047)                                                                                                        |
| <b>Maansiirto- ja<br/>kunnossapito</b>    | Kuorma-auto ja pyöräkuormaaja: Parkkinen Ari (0400 - 398 567)                                                                                               |
| <b>Maatilat</b>                           | Aho Vesa (0400 – 543 787)<br>Ahola Olavi (040 – 815 8564)<br>Kalliainen Matti ja Tarja (040 – 829 3946)                                                     |
| <b>Matkailuyritykset</b>                  | Kouta-Majat: Viitala Reima (0400 – 394 026)<br>Oulangan Kelopirtit: Jokelainen Eija (0400 – 220 047)                                                        |
| <b>Parturi-kampaamo</b>                   | Hiuspalvelu Irmukka: Sirviö Irma (0400 – 958 875)                                                                                                           |
| <b>Porotilat</b>                          | Sivutoimista poronhoitoa on 6:lla tilalla                                                                                                                   |
| <b>Taksiautoilijat</b>                    | Parkkinen Pentti (040 – 139 918)                                                                                                                            |
| <b>Turkisompelimo</b>                     | Lapin Aitoturkis: Aho Arja (040 – 529 6652)                                                                                                                 |

## Matkailu ja nähtävyydet

Kylämme ovat matkailullisesti melko keskeisellä paikalla. Hiihtokeskuksia on aivan lähiympäristössä kolme: Sallatunturille on matkaa 30 km, Rukalle 43 km ja Suomulle 50 km.

Muistomerkkejä kylällämme on kolme: jänkäjääkäreitten muistomerkki JR 12, ensimmäisen asukkaan muistomerkki sekä Partisaanien Uhrien muistomerkki. Partisaani-iskun tapahtumapaikalle Kiviaavalle on myös tehty polku ja siellä on muistomerkki sekä laavu.

Kaakkoispuolella kylämme rajoittuu Oulangan kansallispuistoon, joka sijaitsee Sallan ja Kuusamon kuntien alueilla. Suurimpia nähtävyyksiä puiston pohjoisosassa ovat Oulangan kanjoni ja Rupakivi. Kuusamon puoleisen eteläosan kuuluisimpia nähtävyyksiaikkoja ovat Kiutaköngäs, Taivalköngäs, Ristikallio ja Jyrävä.

Vuonna 1992 Metsähallitus rakensi Luontotalon Hautajärven kylään ja samalla Karhunkierros-vaellusreitti jatkettiin alkamaan täältäkin perinteisen Ristikallion lähtöpaikan lisäksi. Karhunkierroksen pituus Hautajärveltä Rukalle on noin 85 km. Muita vaellusreittejä ovat Keroharjun reitti puiston itäosassa (14 km) Oulangan kanjonin päiväreitti (6 km) sekä UKK-reitti joka jatkuu Luontotalolta pohjoiseen. Rukan ja Sallatunturin väliseltä kelkkareitiltä on pisto Luontotalolle. (Lisätietoja: [www.luontoon.fi](http://www.luontoon.fi))

Rupakivi Savinajoessa  
Oulangan Kansallispuistossa



Majoitustiloja alueellamme:

Kouta-Majat tarjoaa majoitusta kahdessa mökissä aivan Hautajärven kylän pinnassa Koutajokivarressa. Loma-Kouta on tasokkaampi, omalla saunalla varustettu pyöröhirsimökki ja Retki-Kouta hieman vaatimattomampi höylähirsimökki.

Urriaavalla sijaitsevilla Oulangan Kelopirteillä yövyt tasokkaissa kelomökeissä rauhallisessa ympäristössä, voit tehdä patikkaretkiä kansallispuistoon tai muita tutustumisretkiä luontoon, esim. kiviretkiä. Metsästys- ja kalastusmahdollisuus, kotiruokaa ja leivonnaisia, kivikoruja ja muita kiviesineitä, ristipistotöitä.

## Kylätoiminta

Kylätoimikunta on aloittanut toimintansa jo v. 1979, Hautajärven kyläyhdistys ry rekisteröitiin v. 1994 ajamaan kyläläisten yhteisiä asioita ja etuja. Yhdistyksen hallitukseen valitaan yksi edustaja jokaiselta kyläalueelta. Kokouksia on keskimäärin 5 vuodessa.

Aikoinaan kylätoimikunta on ollut mukana vaikuttamassa siihen, että kylällemme on saatu mm. katuvalot, rivi- ja vanhustentalot sekä Luontotalo. Nykyisen kyläyhdistyksen toimesta kunnan myöntämällä kylärahalta saatiin kunnostettua koulun piha-alue talkoovoimin v. 2000.

## Seurat ja yhdistykset

Seura- ja yhdistystoiminta alueellamme on melko vilkasta. Metsästysseuroja on alueellamme 3, samoin osakaskuntia (ent. kalastuskunnat). Urheiluseuratoiminnasta vastaa Oulangan Seutupojat. Lisäksi kylillämme toimii VPK, Hautajärven ja Urriaavan Martat, vesiosuuskunta, jakokunnat sekä rauhanyhdistys.

## Yhteystietoja

Hautajärven jakokunta, Viitala Reima (0400 – 394 026)  
 Hautajärven Kyläyhdistys, Uutela Sari (0400 – 850 527)  
 Hautajärven Maamiesseura, Kangas Veikko (839 659)  
 Hautajärven Marttayhdistys, Hautajärvi Inkeri (040 – 566 2455)  
 Hautajärven yhteisen veden osakaskunta, Kangas Markku (040 – 839 5279)  
 Hautajärven rauhanyhdistys, Lampela Jaakko (839 513)  
 Hautajärven vesiosuuskunta, Kangas Kyösti (0400 – 245 297)  
 Niemelän jakokunta, Niemelä Frans (0400 – 214 925)  
 Niemelän osakaskunta, Karvonen Lauri (040 – 395 307)  
 Oulangan Erä- ja Kalamiehet, Huhtala Sakari (0400-217 961)  
 Oulangan osakaskunta, Heikkilä Jari (0400 – 673 024)  
 Oulangan Seutupojat, Kangas Kyösti (0400 – 245 297)  
 Savinan Erä, Tolvanen Matti (040 – 560 0091)  
 Urriaavan Marttayhdistys, Aho Inkeri (040 – 734 9136)  
 VPK, Kellokumpu Jorma (0400 – 816 587)  
 Vuoman Erä, Liikanen Pekka (0500 – 938 549)

## Harrastustoiminta ja vapaa-aika

Oulangan Seutupoikien omistamassa Seutulassa pidetään liikuntakerhoja lapsille, pelataan lentopalloa ja muita pelejä sekä järjestetään erilaisia liikuntatapahtumia, kokouksia ja koulutuksia.

Liikuntaan kyläلتämme löytyy lisäksi jääkiekkokaukalo, urheilukenttä, pururata, uimaranta, valaistu latu sekä ampumarata.

Kansalaisopiston piirejä on tällähetkellä käsityöt, karaoke ja kitaransoitto. 4H-yhdistyksen kerho on kahdesti viikossa, lisätietoja toiminnanjohtaja Teija Salmiselta, puh. 0400 - 650 161.

# Kylämme kehittäminen

## Nelikenttäanalyysi

### VAHVUUDET

- \* ympäristö ja luonto
- \* kansallispuisto
- \* yksityisyrittäjiä
- \* Seutula
- \* peruspalvelut

### HEIKKOUEDET

- \* rahan puute
- \* yhteistyön puute
- \* kateus
- \* ikärakenne
- \* työttömyys

### MAHDOLLISUUDET

- \* yhteistyön lisääntyminen
- \* me-henki
- \* uusia asukkaita
- \* matkailu
- \* käsitöiden tekijät

### UHAT

- \* ikärakenne
- \* luovuttaminen
- \* väestökato
- \* työttömyys
- \* uraani



## Kehittämishankkeet

Yleiset: Yhteistyön lisääminen eri yhdistysten välillä.  
- yhteistilaisuuksia ja tapahtumia. Seurojen säännöllinen tapaaminen, yhteinen tiedottaminen ("kylätiedote"),

Nuorten saaminen mukaan eri yhdistysten toimintaan.  
- kiinnostavaa toimintaa

Seutulan remontin loppuun saattaminen ja toiminnan kehittäminen.

Jätehuollon kehittäminen; lajittelu ja ongelmajätteet. Pyyniemeen astia.

Uimarannan kunnostus, tien kunnostus ja uusien pukukoppien rakentaminen, laiturit, rannan ruoppaus

Kylän yleisilmeen parantaminen, tienvarsiraivaukset

Hautajärvi – Karhujärvi –tien perusparantaminen  
- yhteistyötä Hirvasvaaran-Aholanvaaran kyläyhdistysten kanssa

Moottorikelkkareitti, kartat

Hautajärven yhteisen veden osakaskunta:

vesistöjen kunnostaminen, pohjapatojen teko, rantojen kunnostus, roskakalan pyynti

Savinan Erä:

kala- ja lintujärven kunnostus Kermuslampi-Leväjärvi –alueelle.  
Sarkapirtin peruskunnostus

Oulangan Erä- ja Kalamiehet:

- Perttumajärven kunnostus lintujärveksi (veden pinnan nosto, ruoppaus, raivaus). Lintutornin rakentaminen.
- riistanhoidon edistäminen, koulutusta
- ampumaradan toiminnan kehittäminen
- lihahuoneen rakentaminen

Oulangan Seutupojat:

Seutulan remontin loppuun saattaminen, kerhotoiminnan kehittäminen



## Kylä vuonna 2010

Visio kyliemme tulevaisuudesta

### PARHAIMMILLAAN

- SEUTULA TOIMII VIREÄNÄ KYLÄTALONA
- YHTEISTYÖ PELAA
- NUORIA PERHEITÄ MUUTTANUT / PALANNUT
- TYÖLLISYYS PARANTUNUT
- VÄKILUKU KASVANUT
- PALVELUT PARANTUNEET
- MATKAILU LISÄÄNTYNYT
- TALKOOHENKI PALANNUT

### PAHIMMILLAAN

- URAANIKAIVOS
- VÄESTÖKATO
- PALVELUT VÄHENTYNEET
- KOULU LAKKAUTUSUHAN ALLA
- YRITTÄJYYS VÄHENTYNYT
- TYÖTTÖMYYS LISÄÄNTYNYT
- EI RAHOITUSTA KEHITTÄMISHANKKEISIIN

### TODENNÄKÖINEN KYLÄ

- KYLÄ TOIMII ENTISEEN MALLIIN
- MAATALOUS LOPPUNUT TAI VÄHENTYNYT
- PALVELUT ENNALLAAN
- SEUTULASSA TOIMINTAA
- IKÄRAKENNE: VANHUSTEN MÄÄRÄ LISÄÄNTYNYT

## Kyläkyselyn vastaukset 2001

Kysely jaettiin alueen kaikkiin talouksiin (n. 160 kpl), kyselyn palautti vain 42 taloutta. Tässä tiivistelmä palautetuista vastauksista.

### Missä työskentelette?

Vastaajista suurin osa työskentelee omassa kunnassa (15). Hau-tajärvellä 8 henkilöä ja paikkakunnan ulkopuolella 4.

### Mistä ostatte päivittäiset ruokatavarat?

28 vastaajaa ostaa ne Hautajärveltä. Lisäksi tarvikkeita ostetaan kuntakeskuksesta, myymäläautosta, Kuusamosta ja Käylästä. Vain muutama vastaajista ei käy lainkaan omassa kylässä kaupassa.

### Kauppautyytyväisyys?

Kauppapalveluihin oltiin yleensä tyytyväisiä. Haluttua tavaraa ei saa tai aikainen sulkeminen olivat muutamien ongelmana (5)

### Posti- ja pankkipalvelutyytyväisyys?

31 vastaajaa. 4 halusi, että pankki olisi pitempään tai useammin auki. Yksi henkilö halusi raha-automaatin pankille.

Postinjakajien asiakaspalvelua moitittiin ja että jakelu ei toimi (1).

### Tyytyväisyys yksityisyrityksiin?

Suurimmaksi osaksi annettiin palautetta Tielaitokselle tien huonosta kunnosta.

### Sosiaalipalvelut?

Kodinhoitajaa käytti 2, kotiavustajaa 1, siivouspalveluita 1 ja diabetespalveluja 1 henkilö.

### Osallistuminen kansalaisopiston toimintaan?

Toimintaan osallistui vastaajista 18 henkilöä. Vastaajista 16 ei osallistunut mihinkään toimintaan.

### Mitä kansalaisopiston piirejä haluaisitte?

Kyläämme haluttaisiin uusia piirejä yllättävän paljon. Jumppaa, liikuntaa, posliininmaalausta, atk:ta, taidemaalauksia, kielikursseja ja virikekerhoa toivottiin useimmin. Näytelmäkerhoa, puutyötä, lentopalloa ja kivenhiontaa 1 henkilö.

### Kirjaston käyttö?

Sallan kirjastoa käytti 11 ja kirjastoautoa 8 henkilöä. 6 kävi vain kirjastoautossa. Lisäksi oli yksittäisiä henkilöitä jotka käyttivät myös Kuusamon ja muita Aurora-kirjastoja.

### Linja-auto ja kimppataksipalvelut?

Lähes kaikki olivat tyytyväisiä linja-autopalveluihin. Vain yksi vastasi, ettei sovi työaikoihin. Kesällä ei aja lainkaan. Toivottiin, että Kuusamoon menevä ei kiertäisi Sarvivaaran lenkkiä, vaan päätien varteen tultaisiin kimppataksilla.

### Liikunta- ja vapaa-ajanviettomahdollisuudet?

Liikunta- ja vapaa-ajanpalveluihin tyytyväisiä oli 15. Parannusehdotuksia oli paljon (22). Lapsille toimintaa enemmän, Seutula paremmin käyttöön, kunnan vetäjät, jääkiekkovalmennusta kylän pojille, kimpakyytejä keskustaan ja tunturiin.

### **Jätehuolto?**

Jätehuolto toimi hyvin 23 mielestä. Ongelmista suurimmat: tyhjennys useammin, lajittelua, Isoviidan tienhaara, lisää säiliöitä, keräyspiste Pyyniemeen, mihin ongelmajätteet.

### **Uudet palvelut kylällemme?**

Uusia palveluita haluttiin kylällemme runsaasti: bensa / huoltoasema, kauppa, raha-automaatti, Seutulaa käyttöön, videovuokraamo, kirjasto, siivouspalvelut, 4H-toimintaa, hieroja, kukkakauppa.

### **Tiestön kehittäminen?**

Suurin osa vastaajista ei ollut tyytyväisiä tiestöön. Kehittämisehdotuksia oli runsaasti: Hautajärvi-Karhujärvi tien perusparannus, Hautajärvi-Niemelä tien peruskorjaus loppuun, uimarannan tie kuntoon, valaistusta kylän kohdalla haluttiin jatkaa kaikkiin kolmeen suuntaan 1-2 km, Urriaavan tien kunnostus, kanjonille selvä opastus, sivutiet lanattava useammin, hautausmaan valaistus.

### **Infopiste?**

Kylällemme toivottiin infopistettä. Paikkoja ehdotettiin seuraavasti: Seutula, asiamiesposti, opastustupa, kauppa, pankki, kylätietokoneelle, oma lasitaulu pysäköintipaikoille ennen kylää tai risteykseen.

### **Kylän ilme ja kyläkuvan säilyttäminen?**

Kyläilmettä haluttiin parantaa seuraavasti: Talojen pihat puhtaiksi romuista, uimarannan kunnostus, puita teiden varsille, talojen maalaus, vuokra-asunnot liian kalliita, naapurikateus pois, maisemanhoitoa, tienvarsiraivausta.

### **Rakennatko?**

Rakentamista aikoo harjoittaa vain 4 taloutta.

### **Myyttekö maata?**

Maanmyynnistä olisi kiinnostunut 15 ja 17 ei halua myydä maata.

### **Kalastus?**

Kalastusta harjoitetaan 33 taloudessa, vain 9 vastasi ei.

### **Metsästys?**

Metsästystä harjoitetaan 29 taloudessa.

### **Kehitysehdotuksia metsästykseseen ja kalastukseen?**

Vesien kunnostus, arvokalojen istutusta, kalaporras Kiutakönkääle, verkkopyynnin kehittäminen. Mitä, missä, milloin??? Savinajoen ylä- ja alajuoksut, missä saa kalastaa? Kuvaus- ja ampumatorni Perttumajärven rantaan, kalanpoikasia lisää, roskakalat pois, nuorille metsästys- ja kalastuskerho, pakettipellot jäniksille ym. syöjille, ampumaradan hyödyntäminen nuorten opetuksessa, metsästyksensäiden laajennus?

### **Elinkeinojen kehittämiskiinnostus?**

26 vastaajista ei ollut lainkaan kiinnostunut. Kolmella on olemassa yritys- tai sivuelinkeinoidea, jonka haluaisi toteuttaa lähivuosina. Kaksi haluaisi hankkia lisätietoa tai koulutusta.

**Miten kyläläiset voivat parhaiten ajaa asioitaan?**

Kyläasiamiehen kautta, perustamalla yhdistyksiä ja piirejä, kyläkokouksilla, yhteistyöllä, osallistumalla kokouksiin, kateus pois, nuoret mukaan toimintaan.

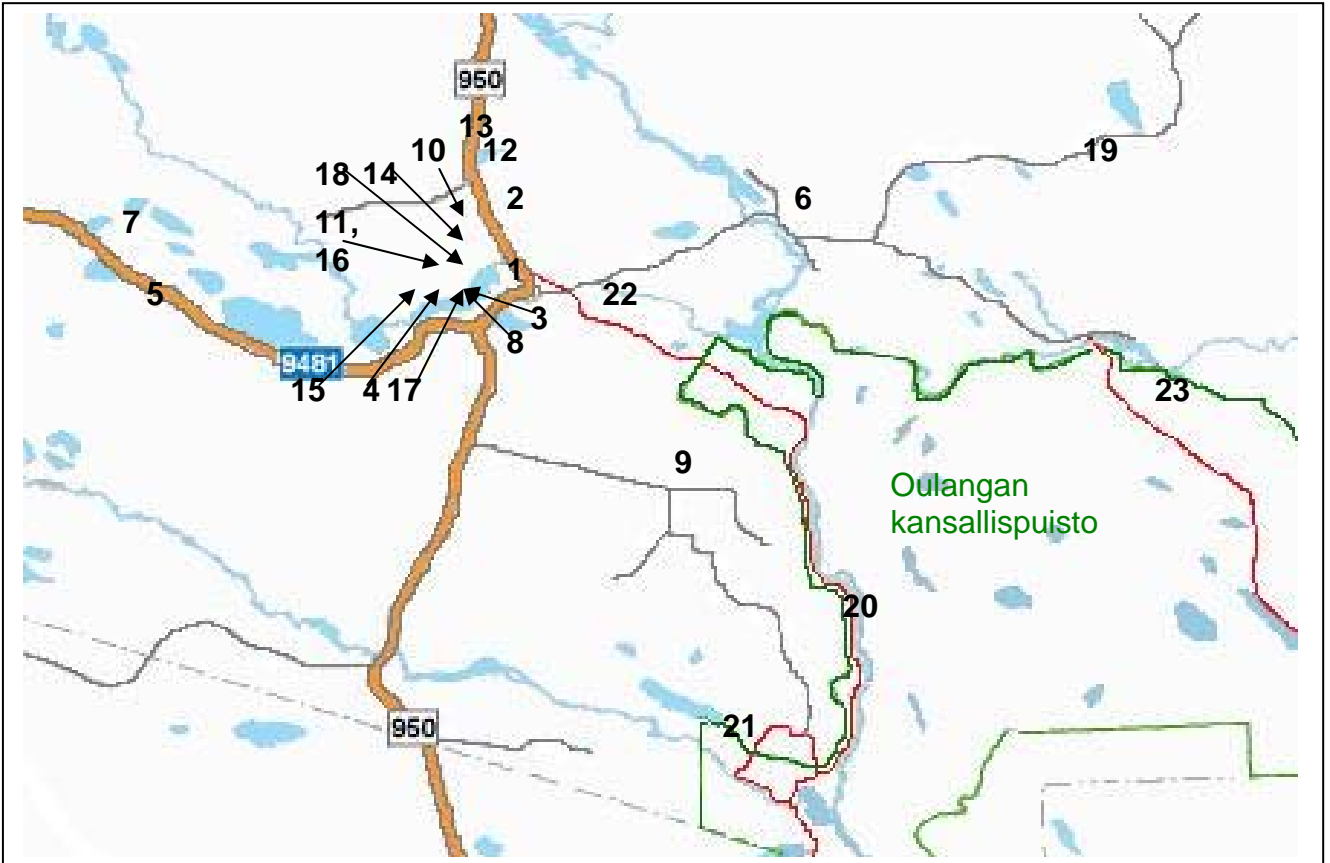
**Minkä tyyppiseen kylätoimintaan haluat mukaan?**

kokouksiin 8, nuortenjaostoon 2, talkoot 17, tapahtumien järjestelyt 7, retket yms 20.

**Kiinnostavat asiat kylän kehittämisessä?**

Päivähoito 9, vanhustenhuolto 14, 4H-toiminta 8, ympäristöhuolto 9, lasten kerhotoiminta 16, urheilutoiminta 11, srk-toiminta 8, kansalaisopisto 16, yritystoiminta 5, elinkeinokehitys 8, harrastustoiminta 19.

## Kartta



**Yritykset ja nähtävyydet, lisätietoja löydät aikaisemmilta sivuilta.**

1. Baari - Kievari Karhunkierros, posti
2. Hautajärven luontotalo, kahvila
3. Kaamosvalinta
4. K-Valinta Kallunki
5. Hautajärvi Esa
6. Huhtala Ässät
7. Parkkinen Ari
8. Kodin Kädet
9. Eijan Kivi ja Koru, Oulangan Kelopiritit
10. Kouta-Majat
11. Hiuspalvelu Irmukka
12. Parkkinen Pentti
13. Lapin Aitoturkis
14. Hautajärven kirkko
15. Hautajärven koulu, neuvola, ryhmäperhepäiväkoti
16. Seutula
17. JR12 ja partisaaniuhrien muistomerkit
18. Ensimmäisen asukkaan muistomerkki
19. Kiviaavan partisaani-iskupaikka
20. Rupakivi
21. Oulangan kanjoni
22. Karhunkierros vaellusreitti
23. Keroharjun reitti